

Boekjes van
eigen Deeg



WANDELEN

Van Soerendonk naar Leenderstrijp langs de Oude Strijper Aa



LENGTE 13 KM

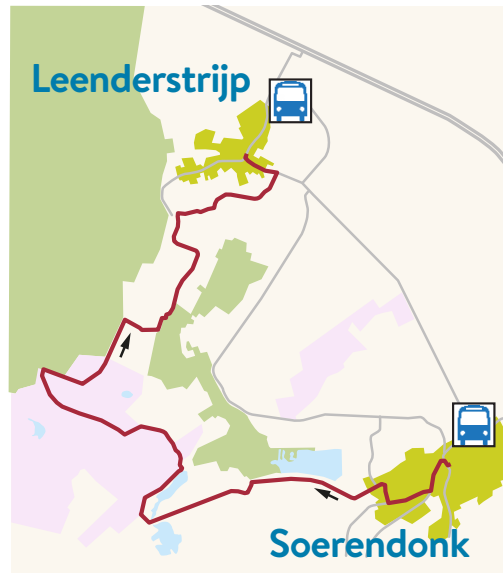
Van Soerendonk naar Leenderstrijp langs de Oude Strijper Aa

Bij deze wandelroute volg je voor een groot deel het mooie beekdal van de Oude Strijper Aa. Je geniet van de enorme rust en een prachtig landschap met grazende paarden. Waterschap De Dommel heeft het beekdal van de Oude Strijper Aa opnieuw ingericht. Dit heeft het waterschap samen met provincie Noord-Brabant, Staatsbosbeheer, lokale boeren en gemeenten gedaan. Veel veranderingen kun je onderweg met eigen ogen zien.

Zo kronkelt de voorheen rechte beek weer door het landschap. Hierdoor blijft het water langer in het gebied. Ook zijn er overstromingsvlaktes gegraven. Die werken als een waterbuffer bij hevige regen. De nieuw aangelegde poelen maken het leefgebied van kikkers, padden en salamanders groter. Er zwemmen inheemse kreeftjes, zeelt, berrmpjes, voorntjes en kleine snoekjes in de Oude Strijper Aa.

De route loopt door en langs natuurgebied de Grootte Heide. Dit was ooit een uitgestrekt en woest heidegebied. Aan het begin van de route zie je het Soerendonks Goor liggen. Een grote waterplas, waar je in het

voor- en najaar veel trekvogels kunt zien. Onderweg kom je langs een paar oude veenputten en een schaapskooi. Nadat de kronkelende Oude Strijper Aa samenkomt met de kaarsrechte Strijper Aa loop je het dorp Leenderstrijp in. Dit is het eindpunt van de wandeling.



Overstromingsvlakte

Praktische informatie

Omschrijving

Lijnwandeling van Soerendonk naar Leenderstrijp langs de Oude Strijper Aa.

Wandelafstand

13 km.


Start wandeling

Sint-Johannes Onthoofdingkerk, Dorpsstraat 25, 6027 PD Soerendonk.

Einde wandeling

Fietscafé De Hospes, Strijperstraat 46, 5595 GD Leenderstrijp.


Parkeren

Vlak bij begin- en eindpunt .

Openbaar vervoer

Bij startpunt: bushalte Molenheide/Reepad in Soerendonk.

Bij eindpunt: bushalte Jansborg in Leenderstrijp. Tussen Soerendonk en Leenderstrijp is een directe busverbinding (lijn 11).

Zie dienstregeling op www.bravo.info .

Horeca

In Soerendonk: restaurant de Bout, cafetaria Mr. Piepers.

Onderweg geen horeca.

In Leenderstrijp: fietscafé De Hospes .

Advies

Het kan op sommige paden heel nat zijn. Trek daarom stevige en waterdichte schoenen aan. Draag ook een lange broek door hoge begroeiing op sommige plekken.

Een uitgave van Boekjes van eigen Deeg in samenwerking met Waterschap De Dommel | (0411) 618 618 | www.dommel.nl

Eerste druk: 2025

Route en tekst: Agnes Leijen

Topografische kaart: Topografische Dienst Kadaster

Foto's: Coverfoto, Soerendonks Goor: Maria Beks

Overstromingsvlakte, stapstenen: Agnes Leijen

Grauwe klauwier: Ron Schippers

Vogelkijkhut, Paarden bij Oude Strijper Aa: Baps Brugman

Heikikker: Mark Scheepens

Vragen, opmerkingen of verbeteringen zijn welkom. Mail deze naar communicatie@dommel.nl



Grauwe klauwier

Routebeschrijving

Afkortingen: **L**=links, **R**=rechts, **RD**=rechtdoor, wkp=wandelknooppunt, gp=gele pijl, lh=linkerhand, rh=rechterhand.

Aanlooproute vanaf bushalte Molenheide/Reepad in Soerendonk naar het startpunt:
Vanaf de bushalte op fietspad richting dorp (Soerendonk) lopen. Je komt voorbij een groen bord met daarop 'Gemeente Cranendonck'. Voor pleintje **L** aanhouden. 50 m verderop ligt de Sint-Johannes Onthoofdingkerk, het startpunt van de wandeling.

1 Met de rug naar de ingang van de Sint-Johannes Onthoofdingkerk gekeerd naar **R**. Eerste weg bij pleintje en na huisnr. 28 naar **L**. Meteen daarna weer naar **L**, gp. Weg **RD** vervolgen. Na 300 m een weg scherp naar **R** (Nieuwe Beek) negeren. Vervolgens op kruising naar **R** op De Olifant. Je loopt de bebouwde kom van Soerendonk uit. Eerste pad **L** op Eikenschoor, gp. Op Y-splitsing bij metalen hek **R** aanhouden op graspad, gp. Op kruising bij wkp 44 naar **R** op verharde weg. Op kruising na huisnr. 35 naar **L**. Nogmaals naar **L** op Kranenveld. Bij wkp 86 de weg Roerdomp naar **R** negeren. Na 400 m over een beek. Dit is de Strijper Aa.

Aan je lh staat een poëzietafel. Je komt voorbij een parkeerplaatsje en een informatiebord. Bij wkp 47 **RD** en langs metalen draaiboom met daarop Leenderbos. Aan je lh ligt het bos Het Goor en aan je rh het Soerendonks Goor **A**.



Soerendonks Goor

A Soerendonks Goor

Het Soerendonks Goor is een natuurgebied ten westen van Soerendonk. Staatsbosbeheer beheert dit gebied. Het bestaat uit een grote waterplas en grenst aan een moerasgebied. Tijdens de trek in het voor- en najaar zie je hier veel watervogels. Zoals de roerdomp, bruine kiekendief, blauwborstje en allerlei soorten eenden. Iets verderop staat een vogelkijkhut. Van hieruit kun je de vogels goed zien. In de oever groeit o.a. drijvende waterweegbree, duizendknoopfonteinkruid, moerashertshooi en stijve moerasweegbree. Dat is een teken dat het water van goede kwaliteit is.

B Het Kranenveld

Natuurgebied Het Kranenveld is een oud stuifzandgebied. Sinds 1972 grazen hier IJslandse pony's. Door de begrazing komt er geen jonge aangroei van bomen en blijft het gebied kaal. Hierdoor komen minder voedingsstoffen in de bodem. Dit trekt weer bijzondere planten en

dieren aan. Opvallend zijn de alleenstaande grove dennen en eiken. Deze bomen kunnen in alle richtingen groeien omdat ze alle ruimte hebben. Zo'n den noemen we een vliegden. Je vindt hier vogels zoals de roodborsttapuit, boompieper, nachtzwaluw en torenvalk. De naam Kranenveld verwijst naar kraanvogels. Deze vogels streken hier vroeger vaak neer.

C Grondwatermeetpunt

Een grondwatermeetpunt is een peilbuis waarin Waterschap De Dommel de grondwaterstand meet. Ook kan het waterschap hiermee de kwaliteit van het grondwater meten. Door regelmatig metingen te doen kunnen veranderingen in kaart gebracht worden. Zo kan het waterschap bijvoorbeeld de verdroging van de bodem in een bepaald gebied in de gaten houden.

D Overstromingsvlakte Oude Strijper Aa

Een overstromingsvlakte is een afgegraven vlakte waar een beek of rivier doorheen stroomt. Hier is dat de Oude Strijper Aa. De overstromingsvlakte kan bij hevige regen water opvangen. De beek stroomt op andere plekken dan minder makkelijk over. Door de maatregelen van Waterschap De Dommel stroomt de beek hier weer in haar oude geul. Vroeger lagen hier ook al natuurlijke vennen. Ze vormden het brongebied van de Oude Strijper Aa. Door ontginning en ruilverkaveling verdwenen de vennen in 1950. Nu zijn ze dus weer terug.

E Bijzondere flora en fauna

In de oevers van de vennen groeien bijzondere planten zoals moerasscherm, drijvende waterweegbree, witte waterranonkel en vlottende bies. Ze groeien graag op plekken waar grondwater uit de bodem komt. Dit betekent dat het water van goede kwaliteit is. Van mei tot augustus kun je op de heide de grauwe klauwier zien. Deze vogel eet grote insecten. Niet alleen sprinkhanen en libellen, maar ook kleine zoogdieren, reptielen en jonge of zwakke vogels. Bij de vennen vind je heel veel libellen. De natte oevers en natte heide zijn perfect voor sprinkhanen, zoals de moeras-sprinkhaan. Dat is goed nieuws voor de grauwe klauwier. De naam 'klauwier' komt van een bijzondere gewoonte van deze vogels. Zij hangen prooidieren op aan de doornen van stekelige struiken. Daarna eten ze hun prooi op.

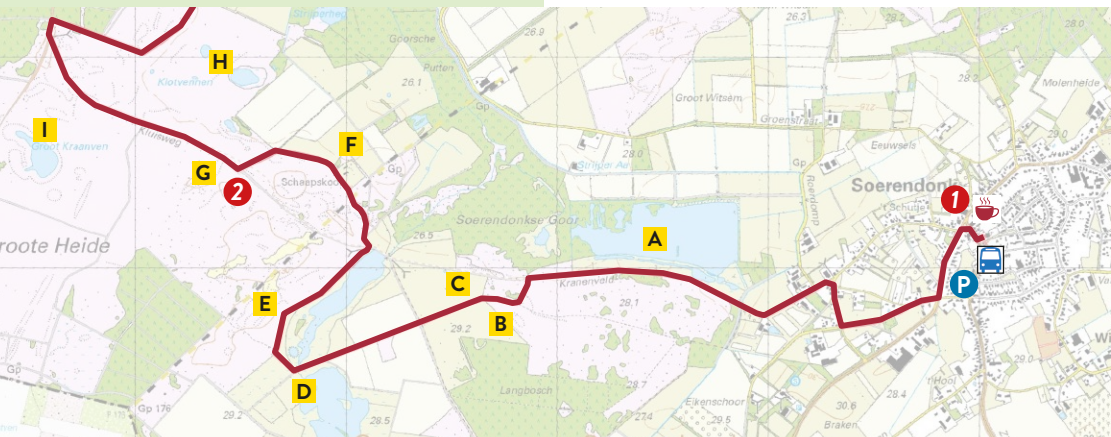


Vogelkijkhut

Na een kleine 500 m kom je langs een vogelkijkhut met picknicktafel. Ga 600 m verderop bij wkp 46 naar **L**. Via een houten klaphek loop je een begrazingsgebied in. Voor een heideveld op T-splitsing naar **R**, gp. Je bent hier in natuurgebied Het Kranenveld **B**. Pad over het open veld volgen. Einde veld door houten klaphek en het pad vervolgen. Aan je rh zie je een grondwatermeetpunt **C**.

Fietspad oversteken en **RD** op onverhard pad. Later zie je aan je lh een grote waterpartij **D**. Op omgekeerde Y-splitsing **RD** en langs een metalen hek. Het water aan je rh hoort bij het overstromingsgebied van de Oude Strijper Aa. Na twee metalen hekken op driesprong naar **R**. Pad maakt scherpe bocht naar **R**, gp. Meteen daarna **R** aanhouden **E**. Op kruising met fietspad bij wkp 89 **RD**. Vrij snel daarna **L** aanhouden op Y-splitsing. Na ca. 150 m opnieuw op Y-splitsing naar **L**. Een pad naar **R** negeren. Je komt voorbij een schaapskooi **F**.

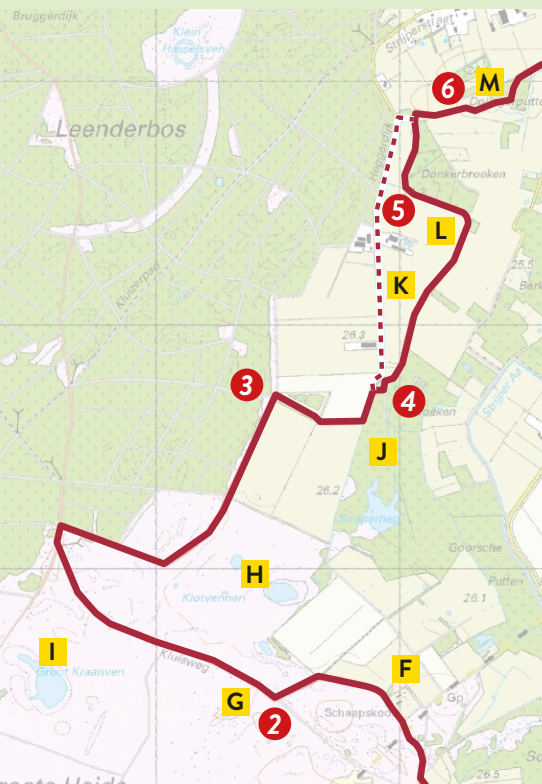
2 Hoofdpad blijven volgen. Op kruising met halfverhard fietspad naar **R** (op Kluisweg) **G**. Aan rh liggen de Klotvennen **H**. Iets verderop aan je lh liggen het Klein en Groot Kraanven **I**. Op omgekeerde Y-splitsing bij picknickplek Hutje op de hei **R** aanhouden op verhard fietspad. Na de hut scherp naar **R** op onverhard pad. Pad naar **L** negeren, volg gp. Je komt voorbij een houten bankje. Voor bandweerpaal 11 een pad naar **L** negeren. Aan je rh ligt een natuurontwikkelingsgebied. Hier zijn akkers omgevormd tot natte heide en moeras. Je komt voorbij de bank 'Jos z'n benkske'.



3 Eerste pad **R** en over een houten slagboom. Aan je rh zie je een hoogzit. Pad maakt bocht naar **R**. Meteen daarna naar **L**. Je loopt tussen twee velden door. Pad maakt scherpe bocht naar **L**. Aan je rh ligt Strijperheg **J**. Na ruim 100 m naar **R** en over een slootje. Als het te nat wordt volg dan de alternatieve route hieronder. Anders verder bij **4**.

*Alternatieve route: Breed pad blijven volgen. Dit maakt een bocht naar **L** en gaat na ruim 100 m over in verharde weg. Na een kleine kilometer naar **R** op breed onverhard pad, gp. Iets verderop naar **L** langs metalen hek (en door houten paaltjes). **L** van de beek blijven lopen. Ga nu verder bij **6**.*

4 Einde pad, bij zwarte grondwatermeter, naar **L**. Pad maakt een bocht naar **R**. Doorlopen naar een sloot (dit kan een onduidelijk pad zijn). Langs de sloot lopen. Deze houd je aan je lh. Later zie je een stuw schuin **R** voor je. **L** aanhouden, houd het watertje met de stuw daarbij aan je rh. Dan naar **L** blijven lopen van het watertje weg. Je ziet een smalle beek. Volg die met de beek aan je lh.



F Schaapskooi

In deze schaapskooi leeft een kudde Kempische heideschape. Die grazen hier voor Staatsbosbeheer. Ze vreten de jonge aangroei van berken, lijsterbes en Amerikaanse vogelkers. Zonder begrazing zou dit gebied langzaam veranderen in een bos.

G Grote Heide

De Kluisweg loopt dwars door natuurgebied de Grote Heide. Het eeuwenoude pad liep vroeger van Gastel dwars over de woeste heide naar De Achelse Kluis. De Grote Heide is een Natura 2000-gebied. Zo'n gebied krijgt vanuit Europa extra bescherming. Dat komt omdat er bijzondere planten en diersoorten voorkomen die met uitsterven worden bedreigd. De Grote Heide ligt op een langgerekte zandrug tussen Eindhoven en De Achelse Kluis. Het ligt tussen het dal van de Tongelreep (in het westen) en het dal van de Oude Strijper Aa (in het oosten). Tot ca. 1900 was dit een uitgestrekt woest heidegebied. Daarna is het voor een groot deel ontgonnen en bebost met naaldbomen. Hier lijkt het landschap nog een beetje op hoe het er voor 1900 uitzag.

H Klotvennen en **I** Groot en Klein Kraanven

Midden op de Grote Heide vind je de Klotvennen en het Groot en Klein Kraanven. Hier leven veel soorten kikkers en padden. Zoals de rugstreeppad, knoflooppad, heikikker en poelkikker. In het voorjaar hoor je bij de poelen en vennen de



Paarden bij Oude Strijper Aa

mannetjeskikkers en –padden uit volle borst zingen. De Klotvennen was vroeger een veengebied. De naam 'Klot' is een ander woord voor turf, dat hier vroeger werd gestoken. Gedroogde turf werd als brandstof gebruikt. Het oorspronkelijke Klotven herken je aan de grote laagte in het landschap. Daarin liggen nu enkele vennetjes. De namen Groot en Klein Kraanven herinneren aan de tijd dat er nog kraanvogels in het gebied neerstreken.

J Strijperheg

Strijperheg is een moerasbos met veenputten waar tot de Tweede Wereldoorlog nog turf werd gestoken. De omgewoelde aarde wijst op de aanwezigheid van wilde zwijnen. Vooral vroeg in de ochtend zijn ze actief. In het najaar heb je kans om hier een zwarte ooievaar te zien. De zwarte ooievaar houdt van natte ontoegankelijke bossen zoals de Strijperheg.

K Paarden

Paarden begrazen de weilanden langs de Oude Strijper Aa. Deze paarden zijn uitgewerkt en als het ware 'met pensioen'. Waterschap De Dommel heeft met de eigenaren van de weilanden afgesproken dat de weilanden niet te intensief begrast worden. Boeren mogen er ook geen drijfmest op uitrijden. Hierdoor gaan er meer verschillende soorten planten groeien. Die planten trekken ook weer meer verschillende dieren aan.

L Voorde

Een voorde is een natuurlijke oversteekplaats in een beek. Meestal is dat op een plek waar de beek wat smaller is. Deze voorde is aangelegd. Er zit nu een ondieper stuk in de beek. Zo kan het waterschap met machines van de ene naar de andere kant van de beek rijden voor onderhoudswerk.

M Dolingerputten

In de Dolingerputten vind je ook nog resten van de 'klotputten' waar turf werd gestoken. Dit ondoordringbare gebied was in de Tweede Wereldoorlog een onderduikersplek. Door verraad schoten de Duitsers de schuilplaats aan het einde van de bezetting in brand. Hierbij zijn geen onderduikers omgekomen.



Heikikker

Volg de oever van de beek. Dit is de Oude Strijper Aa, die hier door een overstromingsvlakte loopt. Daarom kan het hier heel erg drassig zijn. Als het te nat is, loop dan terug en neem de alternatieve route.

Voor een afrastering naar **R** en meteen daarna naar **L** met de afrastering aan je lh. Einde paadje naar **L** door klaphek. Na klaphek naar **R** en pad langs de Oude Strijper Aa volgen. Is dit onderhoudspad van Waterschap De Dommel niet goed begaanbaar? Volg dan iets verder weg van de beek een pad langs de afrastering van de aangrenzende weide (let op: schrikdraad). Bij een paardenoversteekplaats ga je, als de hekken dicht zijn, tweemaal tussen paaltjes door. Deze paaltjes staan heel dicht op elkaar. De gebieden aan beide zijden van de Oude Strijper Aa worden begrast door paarden **K**.

Pad vervolgen langs de beek. Op dezelfde manier voorbij een tweede paardenoversteekplaats gaan. Aan je lh ligt een voorde **L**. Na een klein moerasbosje aan je rh buigt het pad scherp naar **L**. Na ca. 250 m over een grond-dam in de Oude Strijper Aa. De beek gaat hier via een duiker onder het pad door.

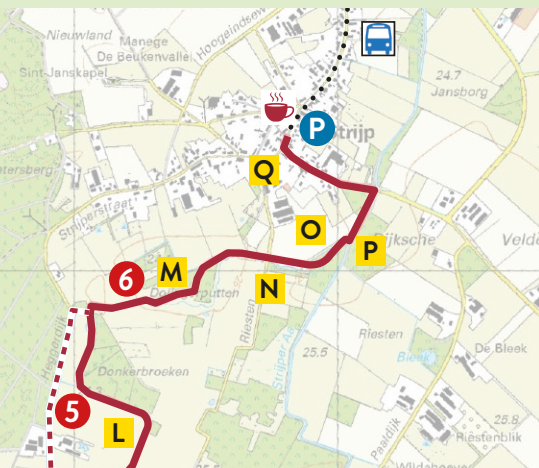
5 Na de grond-dam buigt het pad scherp naar **R**. Later zie je aan je lh een poel en een bankje. Wat verderop door een houten klaphek. Het brede zandpad oversteken en **R** langs een metalen hek. Het pad **L** van de Oude Strijper Aa blijven volgen. Links voor je in de verte ligt een camping.



Stapstenen

6 Een paardendoorgang oversteken (als de hekken dicht zijn ga je tweemaal door houten paaltjes). Later heb je een moerasbosje aan je lh. Dit is het natuurgebiedje Dolingerputten **M**. Pad maakt een bocht naar **L** om de Dolingerputten heen. Voor een open veld, bij een flinke boom en een bankje, naar **R**. Door houten klaphek en verharde weg oversteken. Langs metalen hek en door houten paaltjes. Hier staat een bord over de werkzaamheden aan de Oude Strijper Aa **N**. Je komt voorbij een picknicktafel. Wat verderop heb je een stuw aan je rh met groen metalen hekje **O**.

Pad maakt een bocht naar **R**. Meteen daarna smal paadje naar **L** nemen (geel-rode markering). Paadje duikt een bosje in en kronkelt langs de Oude Strijper Aa. Na het bosje komt de Oude Strijper Aa uit in de Strijper Aa. Hier ligt een stuw **P**. Pad **L** van de Strijper Aa blijven volgen **Q**. Bij brug naar **L** op klinkerweg. Einde weg naar **R** op Strijperstraat. Iets verderop ligt Fietscafé De Hospes, het eindpunt van de wandelroute.



N Zandvang

Waterschap De Dommel heeft hier de Oude Strijper Aa verbreed. Hierdoor gaat het water langzamer stromen en kan het zand makkelijker op de bodem neerslaan. De beek wordt op die plek ondiep. We noemen zo'n plek een zandvang. De flauwe en natuurvriendelijke oevers trekken veel verschillende soorten planten en dieren aan. In het water liggen stenen waar je overheen kunt lopen (stapstenen). Aan de overkant van de beek ligt een houten vlonder. Langs het pad staat een zwaluwtil. Dit is een kunstmatig gebouwde nestplek voor de huiszwaluw.

O Sloot voor hoogwater

Bij de stuw loopt aan je lh een sloot. Die loopt naast de Oude Strijper Aa tot aan de volgende stuw. Bij hoogwater kan het water ook via deze sloot doorstromen. Hierdoor wordt de Oude Strijper Aa minder belast. Bij de stuw komen de sloot en de Oude Strijper Aa samen.

P Stuw met schoepenrad

Deze stuw heeft een ingebouwd schoepenrad, dat op de stuwklep vastzit. Het schoepenrad drijft een generator aan. Die generator zet waterkracht om in stroom. Met die energie wordt de stuw weer aangestuurd. De Oude Strijper Aa komt hier samen met de Strijper Aa. Vissen kunnen hier via de Oude Strijper Aa tegen de stroom in en om de stuw heen zwemmen. Dat is nodig om naar hun paaigebied te kunnen gaan. Zo'n omleiding om een stuw heen noemen we ook wel een vispassage.

Q Leenderstrijp

Aan je lh zie je het dorp Leenderstrijp liggen. De naam kun je in tweeën delen: Leende en Strijp. Strijp betekent streep of rij en verwijst naar een rij boerderijen naast elkaar (als een streep). Waar de naam Leende vandaan komt is niet helemaal duidelijk. Het dorp wordt in het dialect ook wel 'Lint' genoemd.

Route van eindpunt naar bushalte Jansborg in Leenderstrijp:

Vanaf Fietscafé De Hospes verder in de wandelrichting van de route lopen. Na ca. 900 m naar **R** op de Jansborg. Meteen daarna ligt bushalte Jansborg.